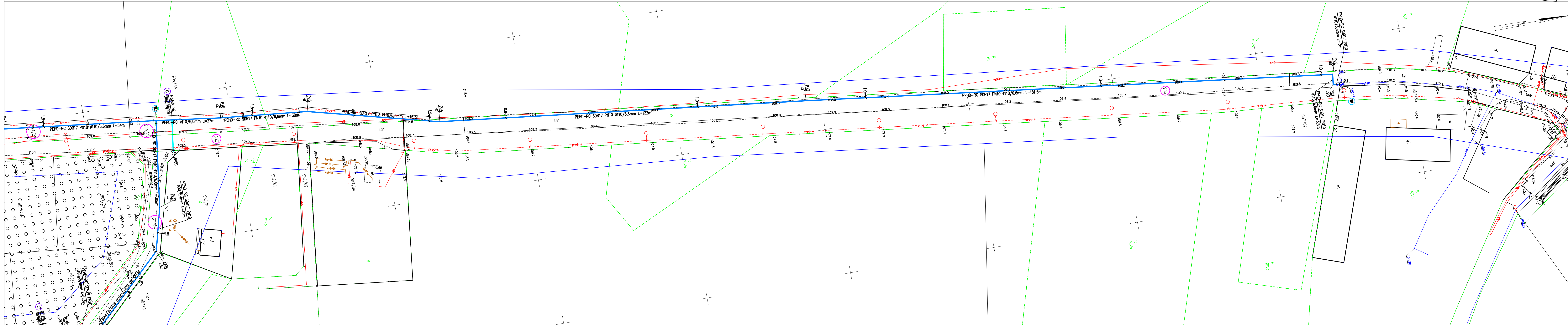


MAPA DO CELÓW PROJEKTOWYCH
Sekcje mapy: 6.203.20.24.4.2; 6.203.20.25.3.1; 6.203.20.25.1.3; 6.203.20.24.2.4
Układ współrzędnych 2000s6, poziom odniesienia PL-EVRF2007-NH.
Na opracowanym obszarze nie zbadano zasięgu ani rodzaju słabejności gruntowych.
Nie wyklucza się istnienia urządzeń podziemnych, dla których brak danych w PODGIK w Tucholi.
Granice naniesiono na podstawie danych z EGIB.
Mapa aktualna na dzień 25.03.2025 r.
GK.6640.2088.2024
SKALA 1:500



PROJEKT ZAGOSPODAROWANIA TERENU

Jestem świadomy odpowiedzialności karnej za złożenie fałszywych oświadczeń. Oświadczam, że operat techniczny zawierający rezultaty prac geodezyjnych w wyniku których powstał niniejszy dokument uzyskał pozytywny wynik weryfikacji

Organ prowadzący państwowy urząd geodezyjny i kartograficzny	STAROSTA TUCHOLSKI
Identyfikator zgłoszenia prac geodezyjnych	GK.6640.2088.2024
Wykonawca prac geodezyjnych	GEONWEST TUCHOLA sp. z o. o.
Nr oraz data sporządzenia dokumentu zawierającego wynik pozytywny weryfikacji	GK.6640.2088.2024_21759 z dnia 18.04.2025r.
Imię i nazwisko oraz nr uprawnień zawodowych kierownika prac	Łukasz Fryca Nr uprawnień 23572



Signed by:
Podpisano przez:
Łukasz Fryca
Data / Data:
2025-05-05
12:05

OŚWIAIDZAM, ŻE NINIEJSZY PROJEKT ZAGOSPODAROWANIA TERENU OPACOWANO NA BAZIE MAPY SYTUACYJNO-WYSOKOŚCIOWEJ, KTÓRA JEST ZŁOŻONA Z ORYGINAŁEM PRZETŁUM DO ZASOBU POWATOWEGO OŚRODKA DOKUMENTACJI GEODEZYJNEJ I KARTOGRAFICZNEJ W TUCHOLI

NUMER ORAZ DATA SPORZĄDZENIA DOKUMENTU POTWIERDZAJĄCEGO WYNIK POZYTYWNEJ WERYFIKACJI: 6640.2088.2024_21759 z dnia 18.04.2025r.

mgr inż. Radosław Rył
KUP/0105/PBS/19

— proj. sieć wodociągowa rozdzielcza z rur dwunastkowych PEHD-RC SDR17 PN10
— proj. hydrant nadziemny DN80 (jednostka osadnicza o liczbie mieszkańców do 2.000)
W... — proj. węzeł wodociagowy
Pz... — proj. punkt załamania trasy sieci wodociagowej
— proj. odjęcie zasilaające hydrant DN80 z rur PEHD-RC SDR17 #90/5,4mm
— dziaiki objęte opracowaniem

projektOWSTUDIO PROJEKTOWE EKO-SYSTEM RADOSŁAW RYL Przy Szosie Bydgoskiej 14A, 89-500 Tuchola NIP 561265338, Regon 093030656 e-mail: radok.tuchola@gmail.com, tel. 607265099		EKO - SYSTEM	
tytuł o	BUDOWA SIECI WODOCIAGOWEJ ROZDZIELCZEJ W MIEJSCOWOŚCI HUTA, GMINA CEKCYN		
inwestor	GMINA CEKCYN ul. Szkolna 2, 89-511 Cekcyn		
zespół projektowy	Branża sanitarna		
projektant	Tytuł, imię i nazwisko	Numer uprawnień	Podpis
mgr inż. Radosław Rył	KUP/0105/PBS/19		
projektant sprawdzający	mgr inż. Zbigniew Tojarski	POM/0045/PWOS/12	
faza projektu	PROJEKT ZAGOSPODAROWANIA TERENU		
tytuł rysunku	PROJEKT ZAGOSPODAROWANIA TERENU		
data:	19.09.2025	skala:	1:500
numer rysunku:	1		